

PREMIÈRE JOURNÉE

Les _____ de _____ heures _____ à _____ heures _____

Observations de M⁽¹⁾

Pech Bernard Maire de Payra sur P. Hérault et exploitant agricole
La Bourditte 11410 Payra sur P. Hérault
Dépot de la carte avec les remarques ainsi qu'un courrier explicatif

Thierry de Kerviel, Maire de Mayreville. dépot d'une
lettre de la commune signée par 6 personnes








Gaëlle Perrin Agriculteur demande une Requête
de affectation de terre verte. sur la commune de
La Bouville Louvagny







CC Castelnaudary Lauragais Audois
Commune de La Louvière-Lauragais

Synthèse des orientations spatiales
pour les trames vertes et bleues

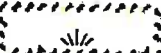

Trame verte

-  Espace naturel remarquable
-  Espace naturel de grande qualité
-  Réservoir sous pression
-  Corridor vert existant (à conforter)
-  Nouveau corridor vert (issu des SRCE et du PNR)
-  Nouveau corridor vert (correctifs)
-  Corridor vert sous pression










Trame bleue

-  Plan d'eau
-  Zone humide
-  Corridor Bleu
-  Cours d'eau intermittent

Grands écosystèmes

-  Grand écosystème
-  PNR du Haut Languedoc

Obstacles

-  Principaux espaces à proximité des zones urbanisées (100 m)
-  Bâti des principales zones urbanisées
-  Voirie principale
-  Voie ferrée
-  Obstacle par une voirie
-  Passage à faune à conforter
-  Obstacle par un cours d'eau
-  Obstacle à l'écoulement des eaux
-  Ecluse

Echelle au 1:50 000 0 0.5 1 1.5 2 km





Commissaire

Date de signature : 26/04/2017

N° Cachet : 011162443-1

Signature électronique : rF9gWYqpF5hWoO8D3wCfrwlpok4loq6b

Registre parcellaire graphique 2017 télédéclaré

N° de page : 1/20

Ilot n° : 1

Surface graphique (ha) : 20,36





Commune(s) concernée(s) par cette photographie :
LA LOUVIERE LAURAGAIS (11208), STE CAMELLE (11334), SALLES SUR L HERS (11371)

| N° de parcelle | Culture | Surface graphique (ha) |
|----------------|---------|------------------------|
| 1 | SOG | 20,36 |

1533

→
culture



-  Ilots
-  Parcelles
-  Zone de densité homogène
-  Surface non agricole

